הערות:

מקרא:
- קו חח"י
- קו סלקום
- קו קצא"א
- קו תשן
- קו מים
- קו איגודן
- קו איגודן(לא פעיל)
- קו מקורות קיים
- קו מקורות מוסט
- פשט הצפה (בהסתברות 10%)
- פשט הצפה (בהסתברות 1%)
- קו מצב קיים

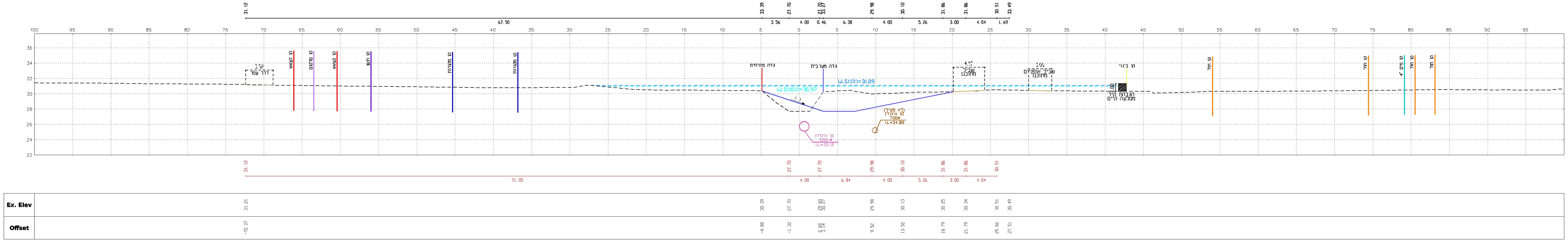

גדה מזרחית
גדה מערבית
W.S(1%)=31.09
W.S(10%)=30.97
1:3
4.12
שביל מתוכנן
3.00
שביל אופניים מתוכנן
קו בינוי
1.00
הגבהת קיר מסלעה קיים
קו איגודן
1250 ⌀
I.L=25.13
(לא פעיל)
קו איגודן
700⌀
I.L=24.89
קו חח"י
קו סלקום
קו קצא"א
קו תשן
קו מקורות
קו מים
דרך עפר
67.50
3.56
4.00
0.46
6.38
4.00
5.26
3.00
4.04
1.69
71.05
6.84
Ex. Elev
Offset

1+620.00

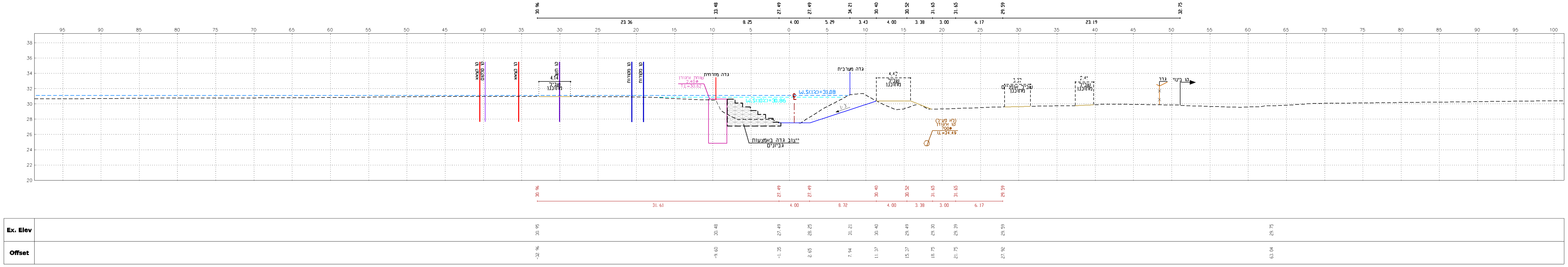

קו מקורות
שוחת איגודן
2.40⌀
T.L=30.62
גדה מזרחית
גדה מערבית
W.S(1%)=31.08
W.S(10%)=30.86
1:3
ייצוב גדה באמצעות גביונים
4.47
שביל מתוכנן
3.32
שביל אופניים מתוכנן
2.41
שביל מתוכנן
גדר
קו בינוי
(לא פעיל)
קו איגודן
700⌀
I.L=24.49
23.36
8.25
4.00
5.29
3.43
4.00
3.38
3.00
6.17
23.19
31.61
8.72
Ex. Elev
Offset

1+500.00

Zir-Mazor

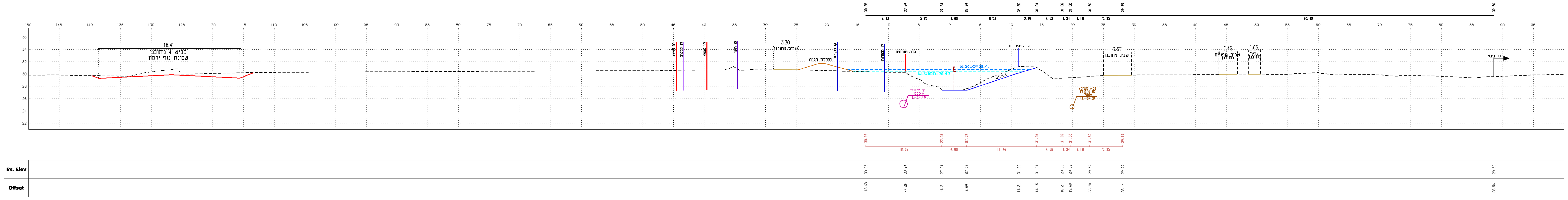

18.41
כביש 4 מתוכנן
שכונת נוף ירקון
קו קצא"א
קו סלקום
קו תשן
3.20
שביל מתוכנן
סוללת הגנה
קו מקורות
גדה מזרחית
גדה מערבית
W.S(1%)=30.71
W.S(10%)=30.43
1:3.1
קו איגודן
1250 ⌀
I.L=24.49
(לא פעיל)
קו איגודן
700⌀
I.L=24.31
3.67
שביל מתוכנן
2.40
שביל אופניים מתוכנן
1.66
שביל מתוכנן
קו בינוי
6.42
5.95
4.00
8.52
2.94
4.12
1.34
3.18
5.35
60.42
12.37
11.46
Ex. Elev
Offset

1+380.00

| מהדורה | תאריך | תאור עדכון / אסמכתא / יוזם העדכון | אישר |
|---|---|---|---|

כל הזכויות שמורות לנתיבי ישראל – החברה הלאומית לתשתיות תחבורה בע"מ.
אין לשכפל מסמך זה, לעשות בו שימוש או להפיצו ללא אישור בכתב.

ינון תכנון יעוץ ומחקר בע״מ
הנדסה אזרחית, דרכים, מסילות ברזל, רכבת קלה
תנועה, אדריכלות נוף ומבנים, הדמיות,
גשרים, מדידות וניהול פרויקטים.

מפתח גיליונות

פרוייקט:
# מפעל ניקוז נחל מזור

שם התכנית:

## חתכים טיפוסיים
## חתכים 1+380, 1+500 ו־1+620

| שלב תכנון | ראשוני (SD) ● | מוקדם (PD) ○ | מפורט (DD) ○ |
|---|---|---|---|
| מטרה | לעיון (FI) ○ | לאישור(FA) ● | למכרז (FT) ○ | לביצוע(FC) ○ |

| מהדורה | תאריך | תכנן | שרטט | אישר |
|---|---|---|---|---|
| 00 | 18/03/25 | ספיר .א. | אלונה .ב. | יוני .ל. |

מס' פרוייקט מתכנן: **3099** קנ"מ: **כמסומן**

מס' פרוייקט נתיבי ישראל: רמת פרוייקט מס' פרוייקט סוג פרוייקט מס' כביש
0000-A-0000-00-00-00

SHEET FILE NAME. YNN-DR-N01-000MAZOR-SD-50XX.DWG שם קובץ הגליון:
PLOT FILE NAME: YNN-DR-N01-000MAZOR-SD-5002-00.PLT שם קובץ הדפסה

ספק תחום מקום אלמנט/שם המאפיין שלב פרויקט גיליון מהדורה
YNN-DR-N01-000MAZOR-SD-5002-00

TS-201 14/05/2026 10 11 03 bentley2 S \3099\SHEET\DR\YNN-DR-N01-000MAZOR-SD-50XX dgn